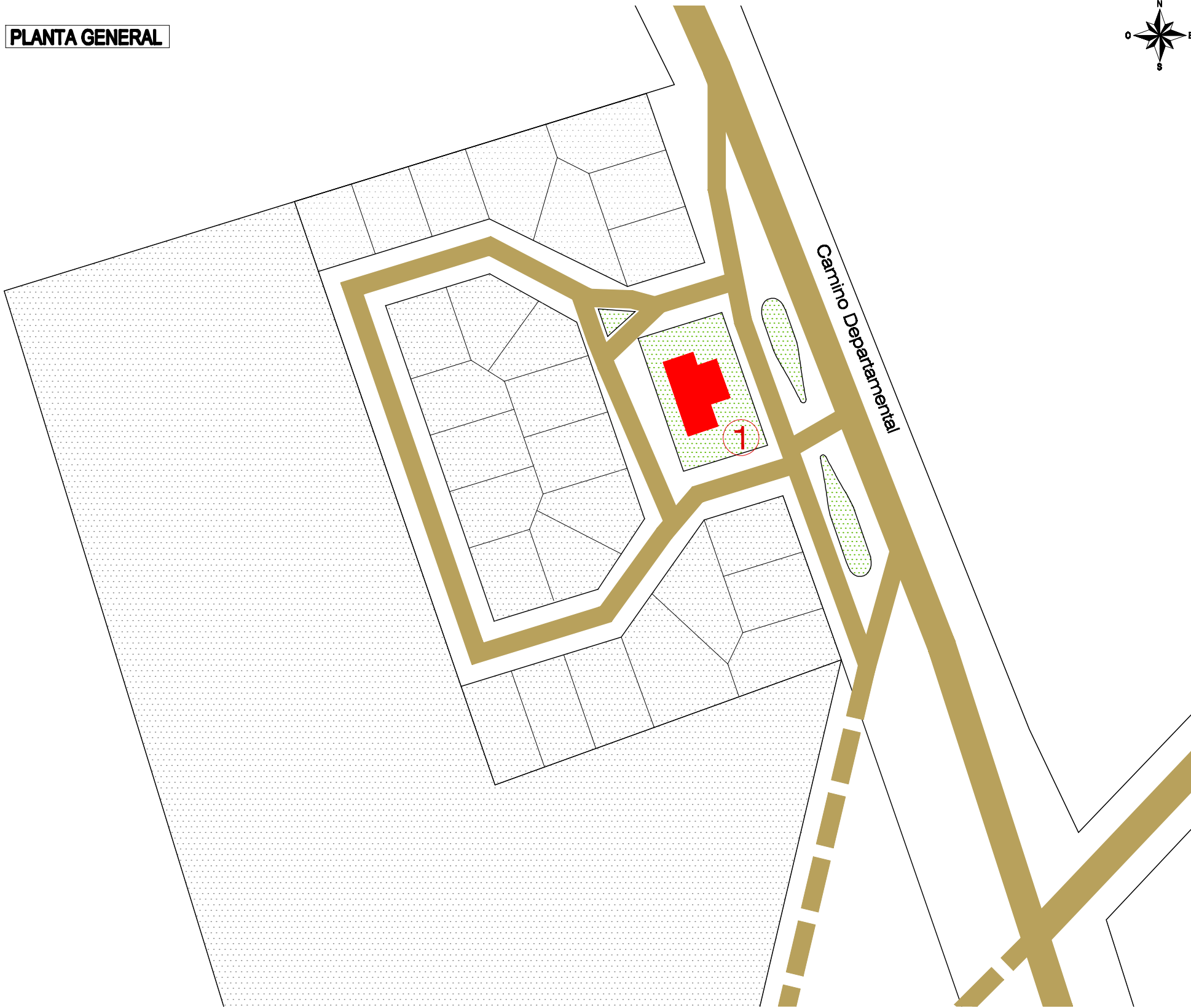
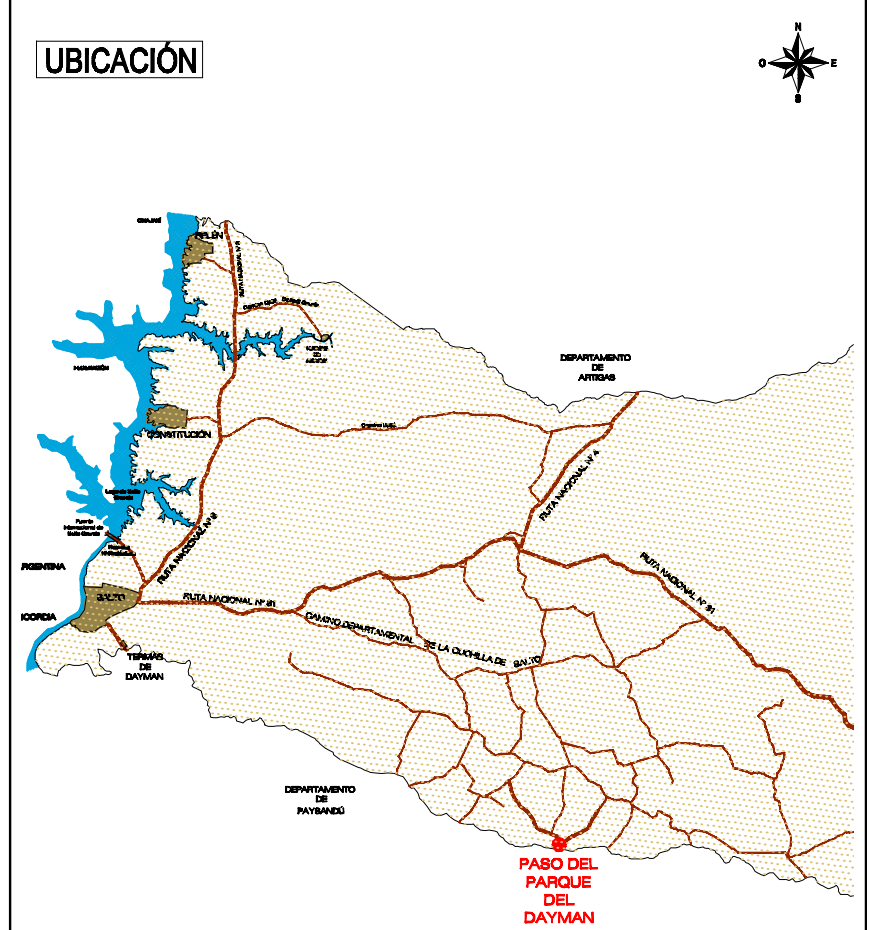


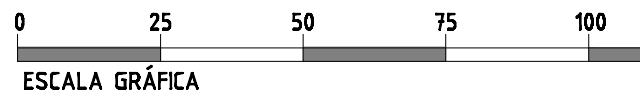
**PLANTA GENERAL**



**UBICACIÓN**



**PASO DEL PARQUE DEL DAYMAN**  
**MICROREGION: N° 1 - Paso del Parque del Daymán**  
**CATEGORÍA: Centro Poblado Rural**  
**UBICACIÓN: Latitud Sur 31°46'51.09"**  
**Longitud Oeste 57°02'18.03"**  
 (De acuerdo a Directrices Departamentales de Ordenamiento Territorial y Desarrollo Sostenible)



**REFERENCIAS:**  
 ① SALON DE USOS MULTIPLES-MEVIR



**INTENDENCIA DE SALTO**  
 DIRECCIÓN GENERAL DE OBRAS  
 DIVISIÓN ORDENAMIENTO TERRITORIAL  
 Intendente: Dr. Andrés Lima Director: Elbio Machado

**Mapa Paso del Parque del Daymán**